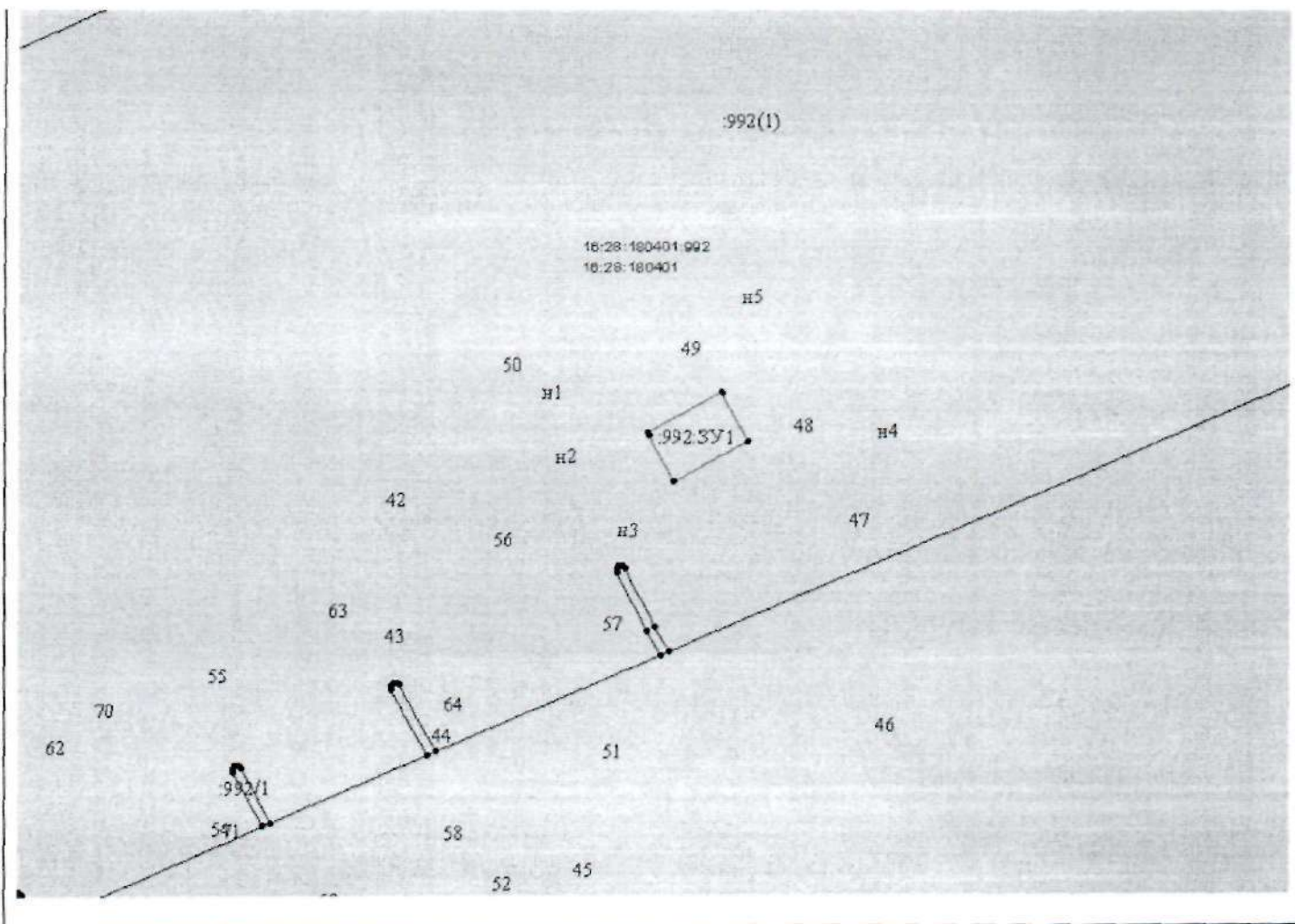


Местоположение земельного участка:
 РТ, Мензелинский муниципальный район, г. Мензелинск, ул. Садовода Костина, д.43








**СХЕМА
 РАСПОЛОЖЕНИЯ ЗЕМЕЛЬНОГО УЧАСТКА НА КАДАСТРОВОМ ПЛАНЕ ТЕРРИТОРИИ**

Кадастровый или условный номер земельного участка		
Площадь земельного участка	885 кв.м.	
Обозначение характерных точек границ	Координаты МСК-16	
	X	Y
н1	471327.80	2366587.27
н2	471326.92	2366587.74
н3	471306.61	2366598.55
н4	471323.94	2366631.09
н5	471345.13	2366619.81
н1	471327.80	2366587.27



Масштаб 1:2000

Условные обозначения

	обозначение существующей части границы, имеющиеся в ГКН сведения о которой достаточны для определения ее местоположения
	обозначение вновь образованной части границы, сведения о которой достаточны для определения ее местоположения
	обозначение характерной точки границы, сведения о которой достаточны для определения ее местоположения
	обозначение характерной новой точки вновь образованной части границы, сведения о которой достаточны для определения ее местоположения
	кадастровый номер исходного, измененного или уточняемого земельного участка
	обозначение образуемого путем раздела или выдела земельного участка
	обозначение кадастрового квартала